



Autorità di Bacino Distrettuale dell'Appennino Meridionale

Decreto n. 537

Caserta, 02-09-2019

IL SEGRETARIO GENERALE

Visto il decreto legislativo 3 aprile 2006, n. 152 e s.m.i.

Visto il decreto Legislativo 23 febbraio 2010, n. 49 e s.m.i.

Visti in particolare gli artt. 170 e 175 del d.lgs n. 152/2006.

Vista la legge 28 dicembre 2015, n. 221 recante “*Disposizioni in materia ambientale per promuovere misure di green economy e per il contenimento dell'uso eccessivo di risorse naturali*” che all’art. 51 detta “*Norme in materia di Autorità di bacino*”, sostituendo integralmente gli articoli 63 e 64 del decreto legislativo 3 aprile 2006, n. 152.

Visto il decreto del Ministro dell’Ambiente e della Tutela del Territorio e del Mare n. 294 del 25 ottobre 2016, recante “*Disciplina dell’attribuzione e del trasferimento alle Autorità di bacino distrettuali del personale e delle risorse strumentali, ivi comprese le sedi, e finanziarie delle Autorità di bacino, di cui alla legge 18 maggio 1989, n. 183*”, pubblicato sulla Gazzetta Ufficiale n. 27 del 2 febbraio 2017 ed entrato in vigore in data 17 febbraio 2017.

Visto altresì, l’art. 12, comma 7, del decreto Ministeriale n. 294 del 25 ottobre 2016.

Visto il Decreto del Presidente del Consiglio dei Ministri del 4 aprile 2018, pubblicato nella Gazz. Uff. 13 giugno 2018, n. 135, di *Individuazione e trasferimento delle unità di personale, delle risorse strumentali e finanziarie delle Autorità di bacino, di cui alla legge n. 183/1989, all’Autorità di bacino distrettuale dell’Appennino Meridionale e determinazione della dotazione organica dell’Autorità di bacino distrettuale dell’Appennino Meridionale, ai sensi dell’articolo 63, comma 4, del decreto legislativo 3 aprile 2006, n. 152 e del decreto n. 294 del 25 ottobre 2016.*

Visti gli artt. 65, 66, 67 e 68 del D.Lgs. 152/06, che individuano i contenuti, l’articolazione e le procedure di adozione e di approvazione del Piano di bacino e dei relativi Piani stralcio.

Visto il vigente P.S.A.I dell’ex Autorità di Bacino della Campania Centrale adottato con Delibera di Comitato Istituzionale n. 1 del 23/02/2015 avviso pubblicato sul BURC n.20 del 23.03.2015 ed approvato dal Consiglio Regionale con attestato n.437/2 del 19.02.2016 (BURC n.15 del 07.03.2016),

Visto l’art. 40 – “*Aggiornamento e varianti del piano*” delle *Norme di attuazione del Piano Stralcio per l’Assetto Idrogeologico*, che prescrive “*..Il Piano Stralcio può essere aggiornato, integrato e sottoposto a varianti, su iniziativa dell’Autorità di Bacino, ovvero su istanza di altri soggetti pubblici e privati, questi ultimi solo per il tramite delle pubbliche amministrazioni e a condizione che le proposte siano dichiarate dagli Enti Locali compatibili ai rispettivi strumenti urbanistici*” in relazione a: “*...studi specifici corredati da indagini ed elementi informativi a scala di maggior dettaglio... “realizzazione e regolare collaudo di interventi di mitigazione del rischio idrogeologico nel rispetto delle norme vigenti e dei contenuti del presente Piano”.*

Visto l’art. 7 – “*Pareri dell’Autorità di Bacino*” delle *Norme di Attuazione del citato Piano Stralcio per l’Assetto Idrogeologico che prescrive “...” che sono sottoposti all’Autorità di Bacino per l’espressione del predetto parere gli atti relativi alle “...proposte di varianti al presente Piano Stralcio da parte degli Enti Locali”;*

Visto che per le varianti al vigente Piano Stralcio, le Norme di Attuazione prevedono ai sensi dell’art.40 comma 5 “*...Le proposte di modifica al piano inerenti la ripermutazione delle aree a pericolosità e*



Autorità di Bacino Distrettuale dell'Appennino Meridionale

rischio da frana devono interessare un ambito morfologico significativo, così come definito nell'art. 2, lettera g), e devono essere condotte secondo i criteri di cui agli Allegati B e D...” delle citate Norme;

Visto che il Comune di Palma Campania (NA) con nota n. 910 del 16/01/2017 ha trasmesso alla ex-Autorità di Bacino regionale della Campania Centrale (prot. n. 282 del 27/01/2017) la proposta di variante al vigente Piano Stralcio per l'Assetto idrogeologico, ai sensi del citato art. 40 comma 5 relativamente al sito di via Provinciale per Castello (F.lio n.7, part.lla 187, 491, 492) - oggetto di un intervento straordinario di demolizione e ricostruzione di un fabbricato ad uso residenziale richiedente Signora Del Vecchio Maria; integrata con nota prot. gen. n.16233 del 10/07/2017,

Vista la Delibera n. 74 del 14 febbraio 2017 – pubblicata nel B.U.R.C. n.14 del 20 febbraio 2017 – con la quale la Giunta Regionale ha preso atto di quanto disposto dal Decreto del Ministero dell'Ambiente e della Tutela del Territorio e del Mare del 25 ottobre 2016 ed ha disposto, in merito al prosieguo delle attività, che il personale delle Autorità di Bacino soppresse (ex Autorità di Bacino Campania Centrale e ex Autorità di Bacino Campania Sud ed Interregionale Sele) sia assegnato alla Direzione Generale dei Lavori Pubblici della Regione Campania e che il personale citato completi le istruttorie in corso, fermo restando che i provvedimenti conclusivi sono regolati dal nuovo assetto;

Considerato che nella seduta della Conferenza Istituzionale Permanente del 14 Dicembre 2017, il Segretario Generale dell'Autorità di Bacino Distrettuale dell'Appennino Meridionale, ha partecipato, come condiviso con la Direzione Generale per la Salvaguardia del Territorio e delle acque del Ministero dell'Ambiente e della Tutela del Territorio e del Mare, ai componenti della suddetta Conferenza Istituzionale il percorso predisposto per il completamento dell'iter previsto dalle norme vigenti di tutte le ripermetrazioni inerenti i territori delle ex Autorità di Bacino;

Vista la Relazione istruttoria dei funzionari dell'ex Autorità di Bacino completata in attuazione della succitata delibera trasmessa con nota prot. n.64 del 17/01/2018 acquisita al protocollo dell'Autorità di Bacino Distrettuale con nota 570 del 18/01/2018 ai fini della prosecuzione dell'iter di ripermetrazione, con la quale si proponeva l'espressione del parere favorevole alla modifica al PSAI, come da proposta del Comune.

Tenuto conto, che sono state espletate ulteriori valutazioni tecniche da parte della U.O. dell'Autorità di Bacino Distrettuale dell'Appennino Meridionale;

Tenuto conto che sulla base di tutto quanto sopra, si ritiene di poter procedere alla ripermetrazione della porzione di territorio del Comune di Palma Campania (NA), alla via Provinciale per Castello (F.lio n.7, part.lla 187, 491, 492), da area a “pericolosità elevata – P3” ad area a “Pericolosità Bassa o Trascurabile - P1 e Pericolosità Media-P2” per la sola area del fabbricato nella Carta della Pericolosità e da area a “rischio elevato – R3”, ad area “rischio moderato – R1” ed “area a rischio medio –R2” per la sola area del fabbricato nella Carta del Rischio;

Visto il verbale della riunione del giorno 29/11/2018 in occasione della quale i rappresentanti del comune hanno condiviso la suddetta proposta di modifica al PsAI per la via Provinciale per Castello (F.lio n.7, part.lla 187, 491, 492).

Tenuto conto degli elementi di fatto e degli interessi coinvolti nella procedura in esame il Segretario Generale con Decreto n.61 del 23/01/2019 ha adottato il *Progetto di Variante al Piano Stralcio per l'Assetto Idrogeologico-Rischio di frana* dell'ex Autorità di Bacino della Campania Centrale ai sensi dell'art.12, co. 7 del D.M. n. 294 del 25.10.2016 alla porzione di territorio del Comune di Comune di Palma Campania (NA), alla via *Provinciale per Castello* (F.lio n.7, part.lla 187, 491, 492).

Considerato che dell'avvenuta adozione è stata data comunicazione alla Regione Campania, alla Provincia di Napoli, al Comune di Palma Campania ed al MATTM con nota prot. n.1333 del 05/02/2019 che, il



Autorità di Bacino Distrettuale dell'Appennino Meridionale

Decreto di cui al precedente punto è stato pubblicato sulla Gazzetta Ufficiale n.40 del 16/02/2019 e sul BURC n.9 del 18/02/2018.

Considerato che il medesimo Decreto, unitamente alla cartografia di variante, è stato pubblicato anche sul sito istituzionale dell'Autorità di Bacino Distrettuale, al fine di renderlo disponibile per consultazione e presentazione di eventuali osservazioni per 45 +45 gg;

Dato atto che in esecuzione del citato decreto del Segretario Generale dell'Autorità di Bacino Distrettuale dell'Appennino Meridionale, ai fini dell'adozione ed approvazione delle proposte di variante al vigente Piano stralcio e della necessaria coerenza tra pianificazione di bacino e pianificazione territoriale è stata espletata la Conferenza Programmatica ai sensi dell'art.68 del D.lvo 152/2006, nella seduta del giorno 21/06/2019 con parere favorevole sul progetto di variante in esame;

Vista la nota della Regione Campania Direzione Generale per l'Ambiente, la difesa del suolo e l'ecosistema UOD 50.06.16 prot. 2019.410120 del 28/06/2019, con la quale è stato trasmesso il verbale conclusivo della Conferenza programmatica in parola, unitamente alla Determina Dirigenziale n. 5 del 25/06/2019 del Dirigente del Servizio Geologico e coordinamento sistemi integrati Difesa del Suolo, Bonifica ed Irrigazione, di presa d'atto del parere espresso e della conclusione della Conferenza Programmatica;

Ritenuto che tale proposta di ripermetrazione in conformità dell'esito favorevole della Conferenza Programmatica vada adottata come "Variante" al Piano stralcio per l'Assetto Idrogeologico dell'ex-Autorità di Bacino della Campania Centrale.

Tutto ciò visto e considerato

Ai sensi delle vigenti disposizioni di legge

DECRETA

Le premesse sono parte integrante del presente atto.

ART. 1) Di adottare la "*Variante al Piano Stralcio per l'Assetto Idrogeologico-Rischio di frana*" dell'ex Autorità di Bacino della Campania Centrale adottato con Delibera di Comitato Istituzionale n. 1 del 23/02/2015 avviso pubblicato sul BURC n.20 del 23.03.2015 ed approvato dal Consiglio Regionale con attestato n.437/2 del 19.02.2016 (BURC n.15 del 07.03.2016), ai sensi dell'art.12, co. 7 del D.M. n. 294 del 25.10.2016 relativamente della porzione di territorio del Comune di Comune di Palma Campania (NA), alla via Provinciale per Castello (F.lio n.7, part.IIe 187, 491, 492).

ART. 2) Gli elaborati prodotti per la ripermetrazione delle aree a rischio idrogeologico di seguito specificati, sono parte integrante del presente decreto:

- Stralcio della "Carta della pericolosità da frana", in scala 1:5.000, del PsAI vigente dell'ex Autorità di Bacino della Campania Centrale relativo al settore di territorio oggetto di modifica;
- Stralcio della "Carta del rischio da frana", in scala 1:5.000, del PsAI vigente dell'ex Autorità di Bacino della Campania Centrale relativo al settore di territorio oggetto di modifica;
- Stralcio della "Carta della pericolosità da frana", in scala 1:5.000, del PSAI dell'ex Autorità di Bacino della Campania Centrale contenente la modifica alla perimetrazione delle aree a pericolosità;
- Stralcio della "Carta del rischio da frana", in scala 1:5.000, del PSAI dell'ex Autorità di Bacino della Campania Centrale contenente la modifica alla perimetrazione delle aree a rischio;

ART.3) Il presente Decreto e gli allegati sono pubblicati sul sito web istituzionale www.distrettoappenninomeridionale.it, ed il relativo avviso è pubblicato sulla Gazzetta Ufficiale -Serie Generale e sul Bollettino Ufficiale della Regione Campania.



Autorità di Bacino Distrettuale dell'Appennino Meridionale

ART.4) La Variante al Piano Stralcio per l'Assetto Idrogeologico-Rischio di frana di cui all'art.1 è trasmessa alla Conferenza Istituzionale Permanente per l'adozione ai sensi dell'art.66 del Dlgs 152/06.



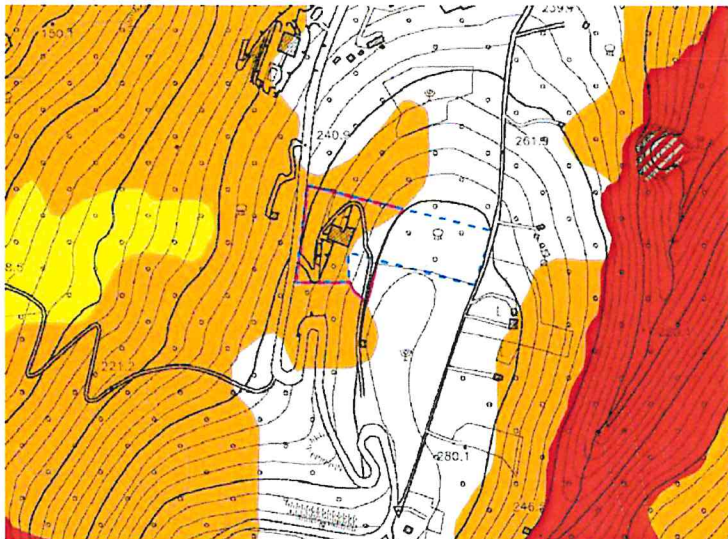


Autorità di Bacino Distrettuale dell'Appennino Meridionale

PROPOSTA DI VARIANTE AL PSAI RISCHIO DA FRANA

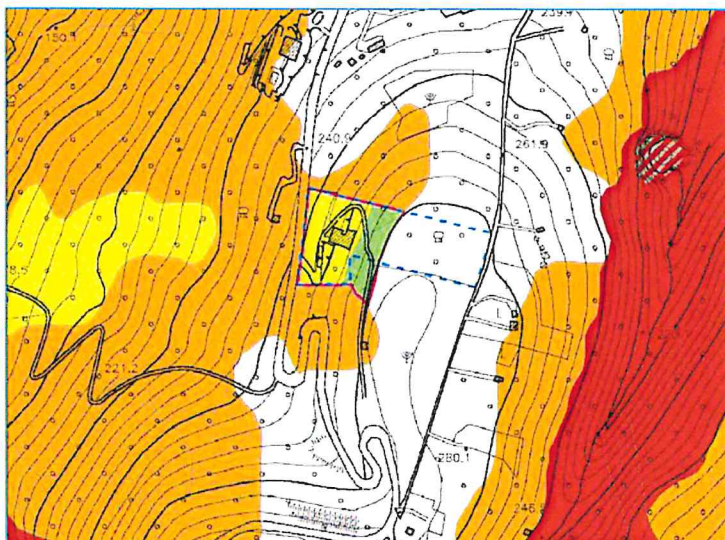
COMUNE DI PALMA CAMPANIA (NA) – LOC. VIA PROVINCIALE PER CASTELLO

CARTA DELLA PERICOLOSITA'



**PSAI - PERICOLOSITA' DA FRANA
VIGENTE**

- P1 – PERICOLOSITA' BASSA O TRASCURABILE
- P2 – PERICOLOSITA' MEDIA
- P3 – PERICOLOSITA' ELEVATA
- P4 – PERICOLOSITA' MOLTO ELEVATA
- AREA DECLASSATA
- AREA DI CAVA
- AMBITO DI MODIFICA
- AREA DI PROPRIETA'



**PSAI - PERICOLOSITA' DA FRANA CON
PROPOSTA DI MODIFICA**

- P1 – PERICOLOSITA' BASSA O TRASCURABILE
- P2 – PERICOLOSITA' MEDIA
- P3 – PERICOLOSITA' ELEVATA
- P4 – PERICOLOSITA' MOLTO ELEVATA
- AREA DECLASSATA
- AREA DI CAVA
- AMBITO DI MODIFICA
- AREA DI PROPRIETA'



81100 Caserta – V.le Lincoln – Ex Area Saint Gobain
Tel. 0823/300001 – Fax 0823/300235

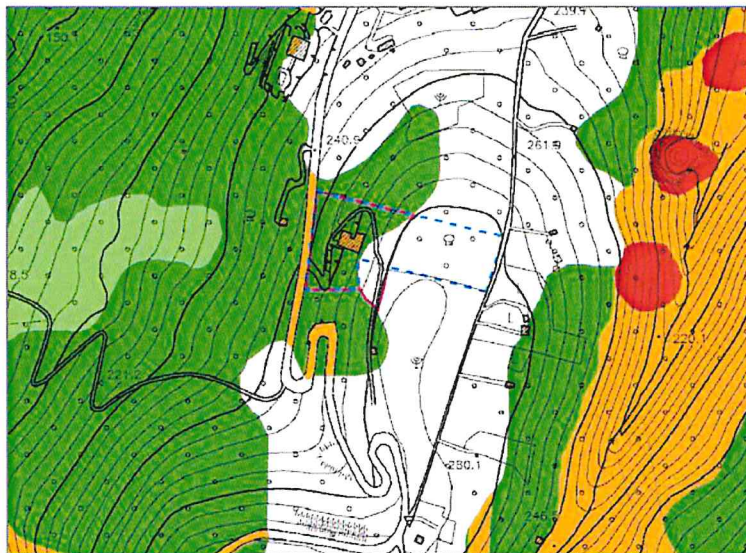
www.autoritadibacino.it - www.ildistrettoidrograficodellappenninomeridionale.it - protocollo@pec.autoritalgv.it



Autorità di Bacino Distrettuale dell'Appennino Meridionale

**PROPOSTA DI VARIANTE AL PSAI RISCHIO DA FRANA
COMUNE DI PALMA CAMPANIA (NA) – LOC. VIA PROVINCIALE PER CASTELLO**

CARTA DEL RISCHIO



PSAI - RISCHIO DA FRANA VIGENTE

- R4 – RISCHIO MOLTO ELEVATO
- R3 – RISCHIO ELEVATO
- R2 – RISCHIO MEDIO
- R1 – RISCHIO MODERATO



AMBITO DI MODIFICA



AREA DI PROPRIETA'



**PSAI - RISCHIO DA FRANA CON
PROPOSTA DI MODIFICA**

- R4 – RISCHIO MOLTO ELEVATO
- R3 – RISCHIO ELEVATO
- R2 – RISCHIO MEDIO
- R1 – RISCHIO MODERATO



AMBITO DI MODIFICA



AREA DI PROPRIETA'



81100 Caserta – V.le Lincoln – Ex Area Saint Gobain
Tel. 0823/300001 – Fax 0823/300235

www.autoritadibacino.it - www.ildistrettoidrograficodellappenninomeridionale.it - protocollo@pec.autoritalgv.it

